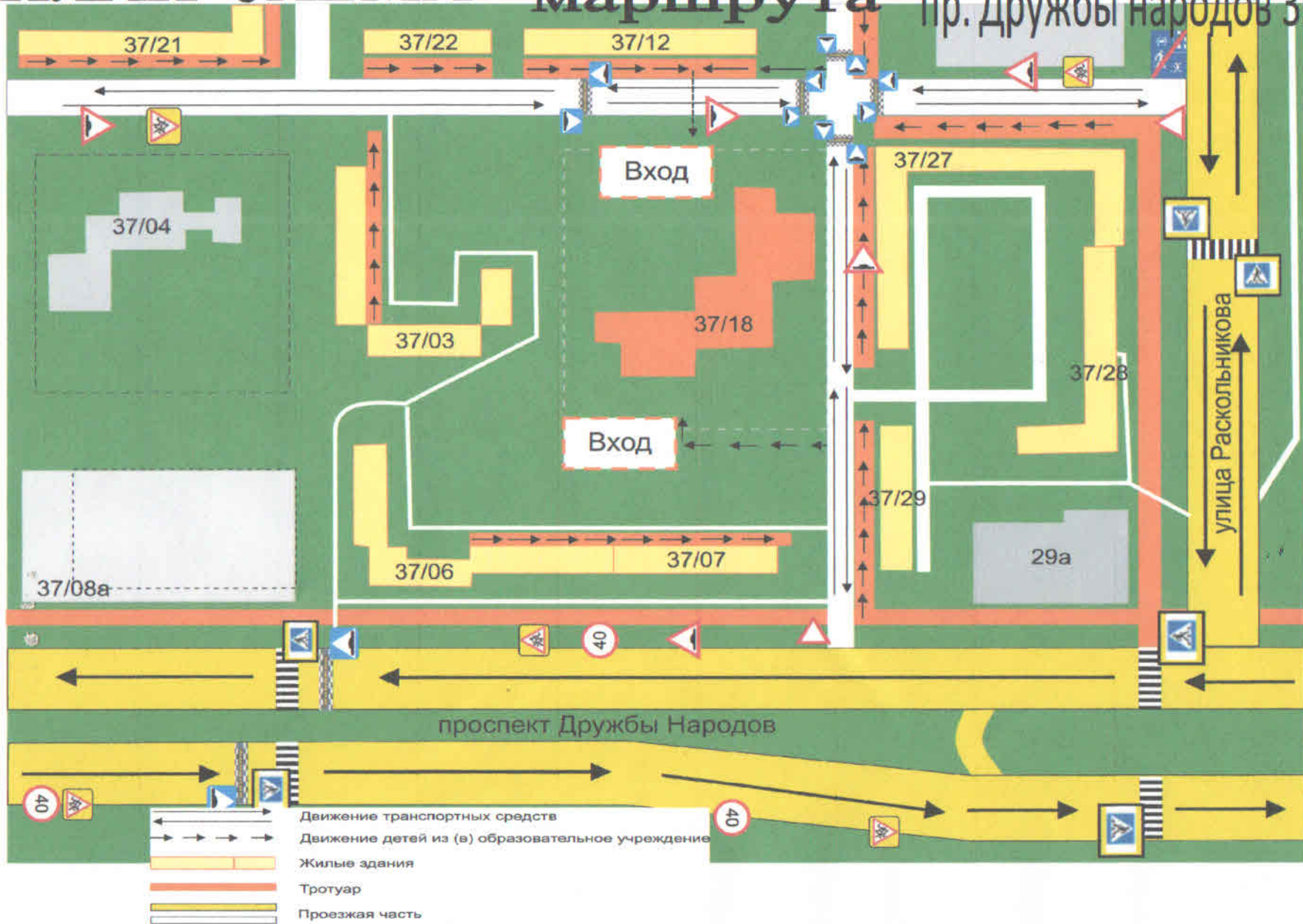


# ПЛАН-СХЕМА

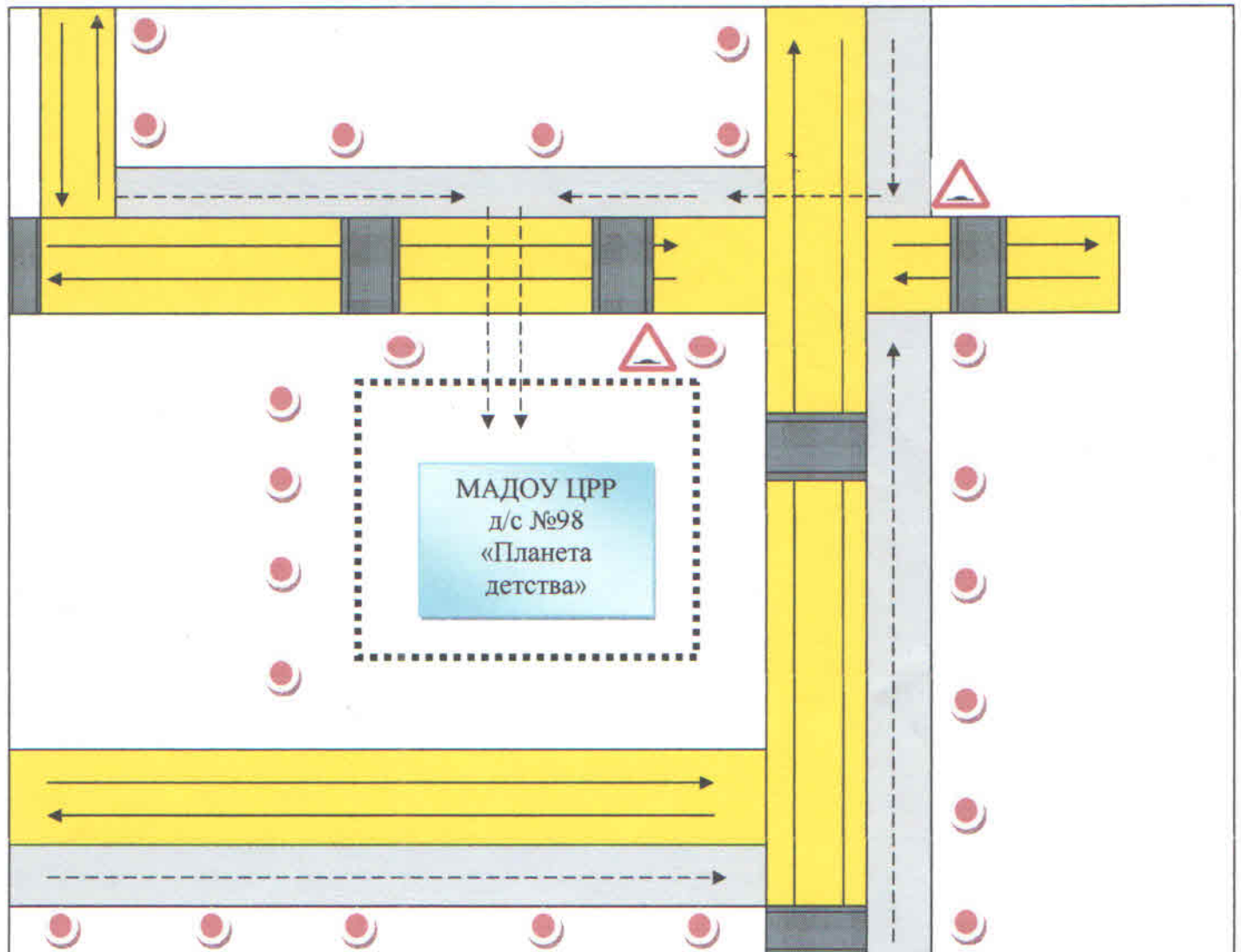
безопасного маршрута МАДОУ № 98









маршрута

пр. Дружбы народов 35 (37/18)

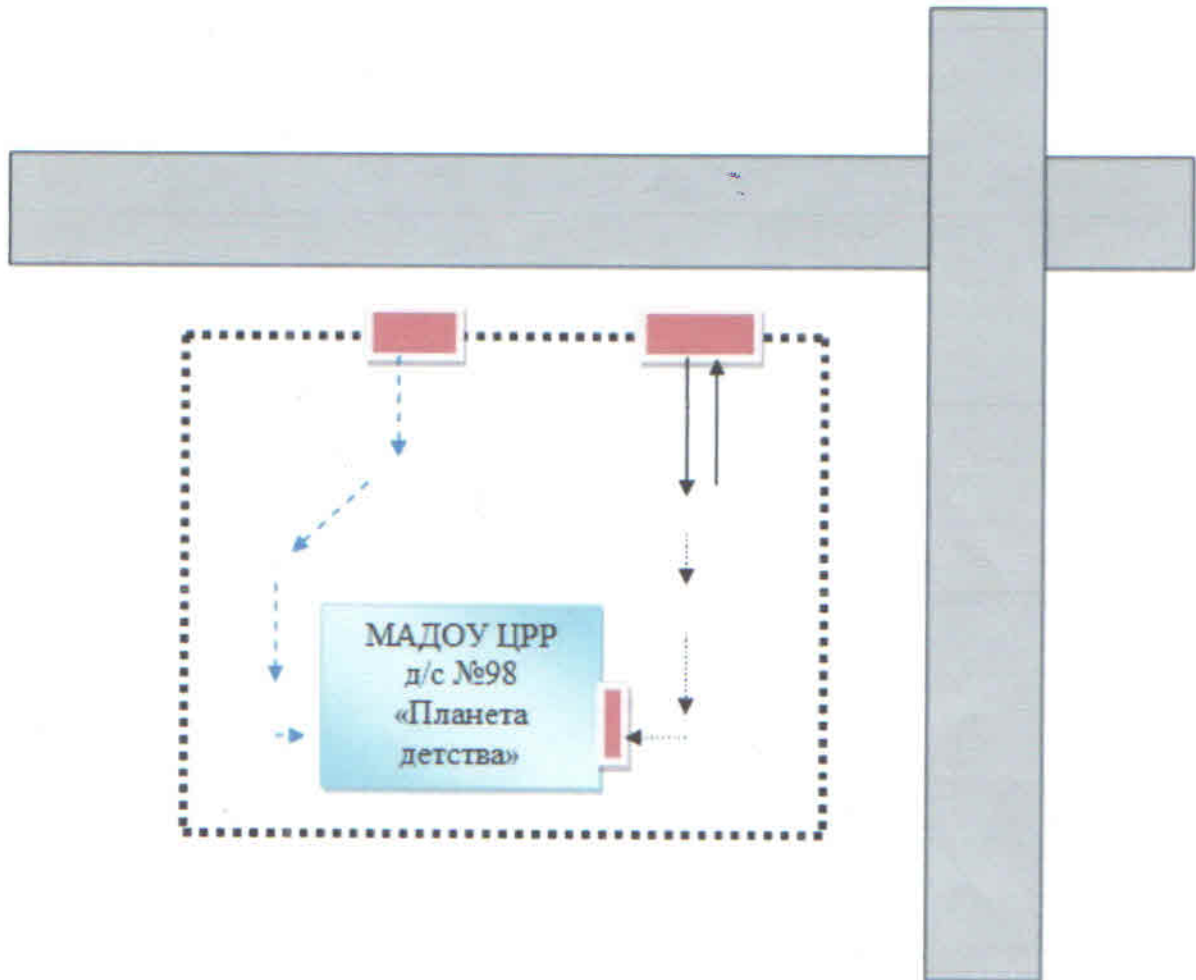



**2. Схема организации дорожного движения в непосредственной близости от образовательного учреждения с размещением соответствующих технических средств, маршруты движения детей**



	Проезжая часть
	Тротуар
	Движение транспортных средств
	Движение детей из (в) образовательного учреждения
	Искусственная неровность
	Ограждение ДОУ
	Искусственное освещение
	Дорожный знак "Уступи дорогу"

### 3. Пути движения транспортных средств к местам разгрузки/погрузки и рекомендуемые пути передвижения детей по территории образовательного учреждения



	место разгрузки/выгрузки
	въезд/выезд грузовых транспортных средств
	движение грузовых транспортных средств по территории ДОУ
	движение детей по территории ДОУ